Карта планируемого размещения объектов местного значения сельского поселения Калиновка муниципального района Сергиевский Самарской области

Карта планируемого размещения объектов местного значения с. Калиновка муниципального района Сергиевский Самарской области

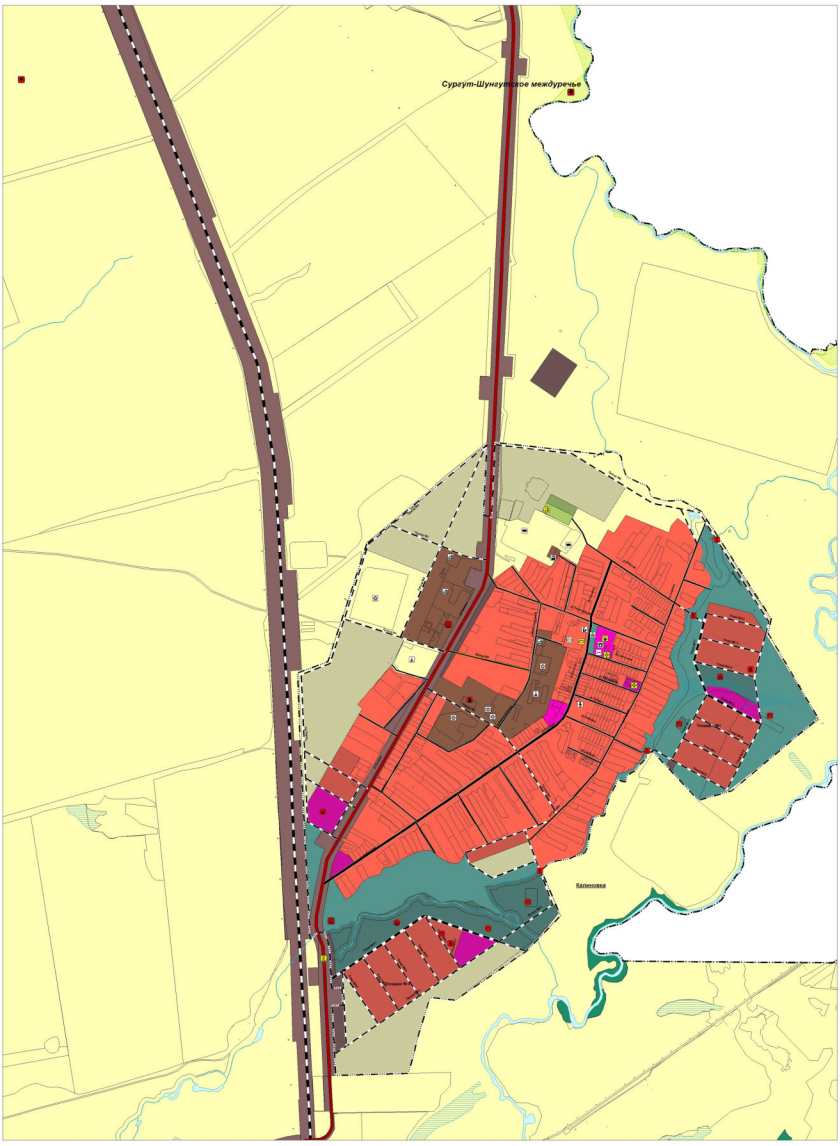

Карта планируемого размещения объектов местного значения с. Ендурайкино муниципального района Сергиевский Самарской области

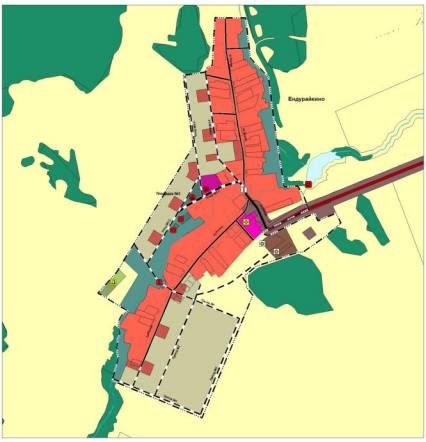

Карта планируемого размещения объектов местного значения с. Карабаевка муниципального района Сергиевский Самарской области

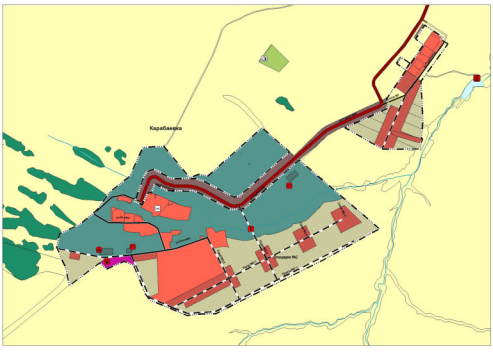

Условные обозначения:

Границы субъекта Российской Федерации, муниципальных образований, населенных пунктов. Существующие

- Границы субъекта федерального значения Российской Федерации
- Границы сельского поселения
- Границы населенного пункта

Сведения ЕГРН

- Границы земельных участков в соответствии с данными ЕГРН
- Границы земельных участков

Иная информация о состоянии, об использовании, ограничениях использования территорий. Существующие

- Жилые зоны
- Зона лесов
- Зона сельскохозяйственного назначения
- Зона сельскохозяйственного использования
- Зона специального назначения
- Общественно-деловые зоны
- Зона размещения объектов транспортной и инженерной инфраструктур
- Производственные зоны

Иная информация о состоянии, об использовании, ограничениях использования территорий. Планируемые

- Жилые зоны
- Зона лесов
- Зона сельскохозяйственного назначения
- Зона сельскохозяйственного использования
- Зона специального назначения
- Общественно-деловые зоны
- Зона размещения объектов транспортной и инженерной инфраструктур
- Производственные зоны

Объекты социальной инфраструктуры, отдыха и туризма, санаторно-курортного назначения. Существующие

Общественные пространства

- Парк культуры и отдыха местного значения

Объекты здравоохранения

- Обособленная территория медицинской организации, оказывающей медицинскую помощь в амбулаторно-поликлинической форме (в том числе с предоставлением круглосуточного ухода)

Объекты культуры и искусства

- Объект культуры федерального (особого) типа, местного значения

Объекты образования и науки

- Дошкольная образовательная организация местного значения
- Общеобразовательная организация местного значения

Объекты физической культуры и массового спорта

- Спортивное сооружение местного значения

Торговые объекты обслуживания

- Административно-деловое местного значения
- Нетоварооборотные объекты минеральных бальзамов (в соответствии с предоставленным паспортом)

Объекты социальной инфраструктуры, отдыха и туризма, санаторно-курортного назначения. Планируемые

Общественные пространства

- Парк культуры и отдыха местного значения

Объекты здравоохранения

- Обособленная территория медицинской организации, оказывающей медицинскую помощь в амбулаторно-поликлинической форме (в том числе с предоставлением круглосуточного ухода)

Объекты культуры и искусства

- Объект культуры федерального (особого) типа, местного значения, реконструированный

Объекты образования и науки

- Дошкольная образовательная организация местного значения

Объекты физической культуры и массового спорта

- Спортивное сооружение местного значения
- Спортивное сооружение местного значения, реконструированное

Предназначенные промышленности, сельского и лесного хозяйства, объекты утилизации и переработки отходов производства и потребления. Существующие

Предприятия и объекты добывающей и обрабатывающей промышленности

- Предприятия микробиологической, пищевой, медицинской промышленности местного значения
- Предприятия по производству строительных материалов, изделий и деталей местного значения

Предприятия и объекты сельского и лесного хозяйства, рыбоводства и рыбоводства

- Предприятия по разведению (зимовкам) поголовья скота
- Предприятия растениеводства местного значения

Прочие объекты, связанные с производственной инфраструктурой

- Объект, связанный с производственной деятельностью

Предназначенные промышленности, сельского и лесного хозяйства, объекты утилизации и переработки отходов производства и потребления. Планируемые

Предприятия и объекты добывающей и обрабатывающей промышленности

- Предприятия по разведению сельскохозяйственной птицы, рыбоводства и рыбоводства

Иные объекты федерального значения, регионального значения, местного значения. Существующие

Между сооружениями

- Трубопровод

Иные объекты федерального значения, регионального значения, местного значения. Планируемые

Между сооружениями

- Водовод, реконструированный

Объекты единой государственной системы предупреждения и ликвидации чрезвычайных ситуаций

- Объекты обеспечения пожарной безопасности (пожарных) значения

Объекты транспортной инфраструктуры. Существующие

Автомобильные дороги

- Автомобильная дорога регионального или межмуниципального значения

Железнодорожный путь

- Железнодорожный путь общего пользования

Инженерные дорожные сооружения

- Мостовое сооружение местного значения
- Мостовое сооружение регионального значения
- Мостовое сооружение

Улично-дорожная сеть сельского населенного пункта

- Главная улица
- Магистральная дорога
- Улица в жилой застройке

Объекты транспортной инфраструктуры. Планируемые

Автомобильные дороги

- Автомобильная дорога местного значения, реконструированная

Инженерные дорожные сооружения

- Мостовое сооружение местного значения
- Мостовое сооружение
- Мостовое сооружение регионального значения, реконструированное
- Мостовое сооружение, реконструированное

Объекты обслуживания и хранения автотранспорта

- Станция автозаправочная

Улично-дорожная сеть сельского населенного пункта

- Главная улица
- Главная улица, реконструированная
- Улица в жилой застройке
- Улица в жилой застройке, реконструированная

Особо охраняемые природные территории. Планируемые

- Особо охраняемые природные территории
- Памятник природы регионального значения
- Памятник природы

Природные объекты. Существующие

Водные объекты

- Болото
- Водная поверхность (пруд, обводненный карьер, водохранилище)
- Водотек (река, ручей, канал)

Руководитель разработки: Глава сельского поселения Калиновка муниципального района Сергиевский Самарской области	Разработал: И.Ю. Ивасенко; Ивасенко И.Ю.; Ивасенко И.Ю.		
Согласовано:			
Объект:	Генеральный план сельского поселения Калиновка муниципального района Сергиевский Самарской области		
2019 г.	Карта планируемого размещения объектов местного значения сельского поселения Калиновка муниципального района Сергиевский Самарской области		
	Стадия: Масштаб: 1:5000		